



Runder Tisch

„Künftige Unterbringung der
aktuellen Nutzungen am Standort
von-Finckh-Straße“

am

Freitag, 24.02.2017



Tagesordnung

1. Begrüßung und Einführung durch Herrn OB Krogmann
2. Kurze Vorstellung der Teilnehmerinnen und Teilnehmer
3. Präsentation möglicher Ersatzstandorte
4. Diskussion



Ersatzstandorte für

- **Jugendwerkstatt**

Hauswirtschaft der VHS

- **Stadtjugendring**

- **Fachdienst 512**

Jugend und Gemeinwesenarbeit

Gesamtübersicht

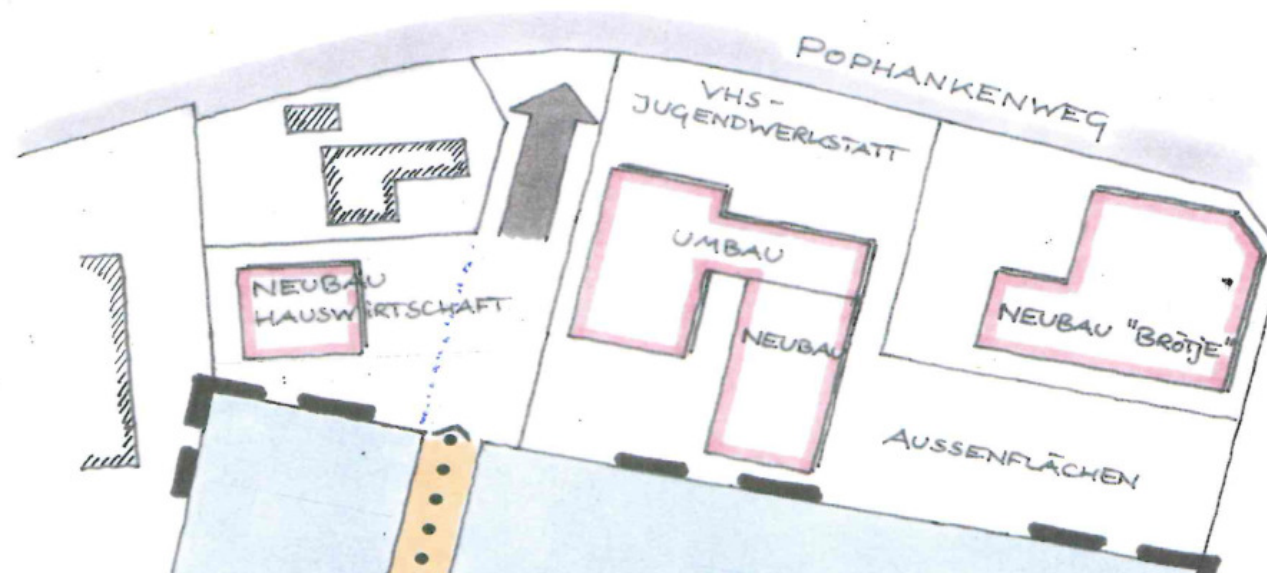


Standort von Finckh-Str. /Alexanderstraße	Neuer Standort
Jugendwerkstatt der VHS - Hauswirtschaft	Pophankenweg (Neubau)
Stadtjugendring	Artillerieweg 59 (Umbau Bestandsgebäude)
Fachdienst 512 – Jugend und Gemeinwesenarbeit	Artillerieweg 59 (Umbau Bestandsgebäude)

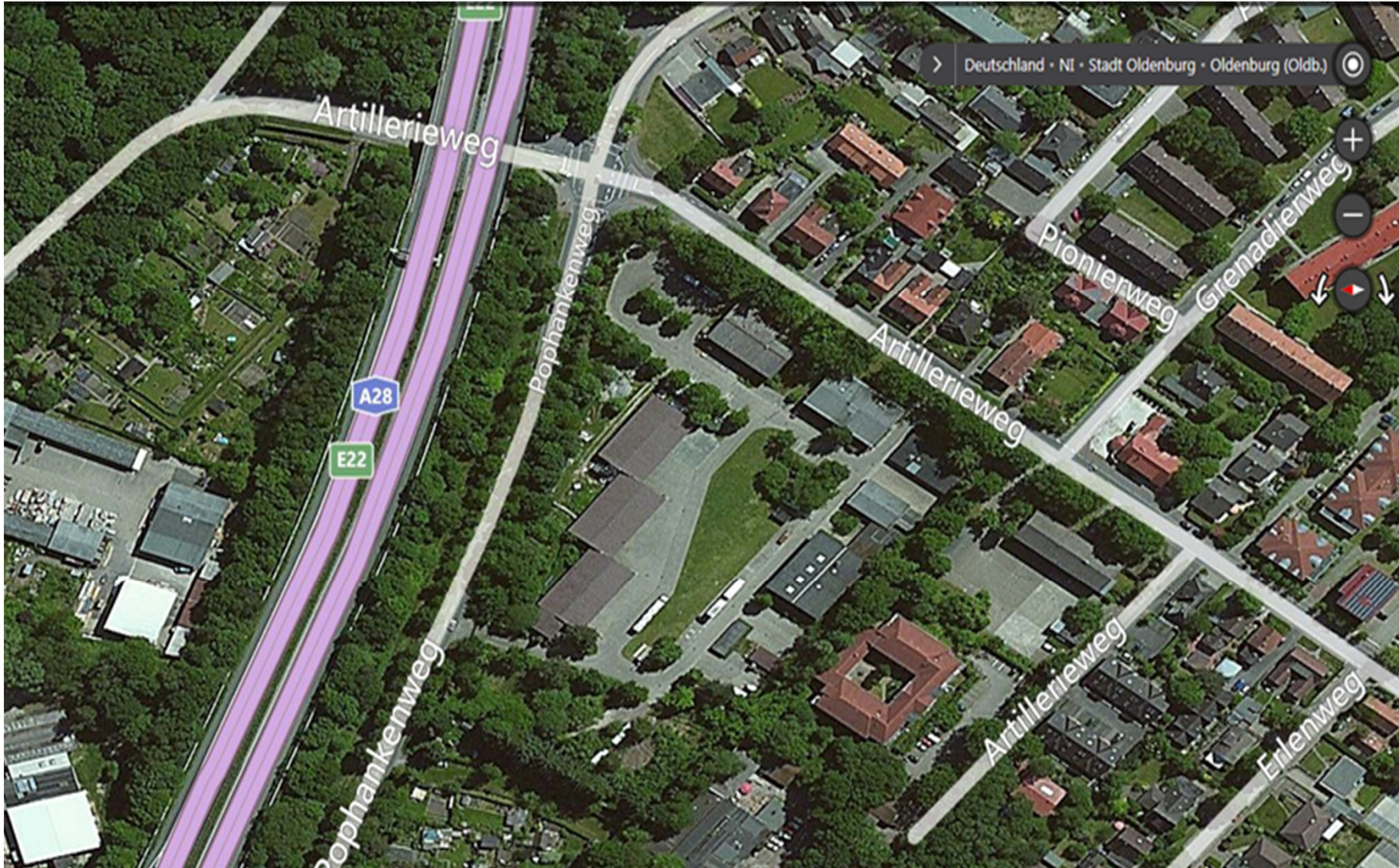
Jugendwerkstatt der VHS – Hauswirtschaft

- Neubau am Pophankenweg
 - 617 m² Nutzfläche
 - Investition 1,58 Mio. € davon
 - in 2017= 0,16 Mio. € Barmittel
und 1,42 Mio. € VE
 - in 2018= 1,42 Mio. € Barmittel

Jugendwerkstatt der VHS – Hauswirtschaft - Pophankenweg -



Standort Artillerieweg 59





Stadtjugendring

- Umzug an den Standort Artillerieweg 59 - Umbau eines Bestandsgebäudes

und Nutzung der Fahrzeughalle Nr. 12
(sind bis 01/2018 an die DEKRA vermietet)

Mietfläche DEKRA: 522 m² NF + 115 m²
Fahrzeughalle

Nutzfläche Gebäude insgesamt: 828 m² NF

Nettogeschossfläche insgesamt: 978 m²

- Raumbedarf SJR: 550 m² NF + 300 m² Lagerfläche

10 Gruppenräume, 1 Seminarraum (100 m²),

1 Büro, 1 Aufenthaltsraum/Bistro, 1 Küche

Fachdienst 512 – Jugend und Gemeinwesenarbeit



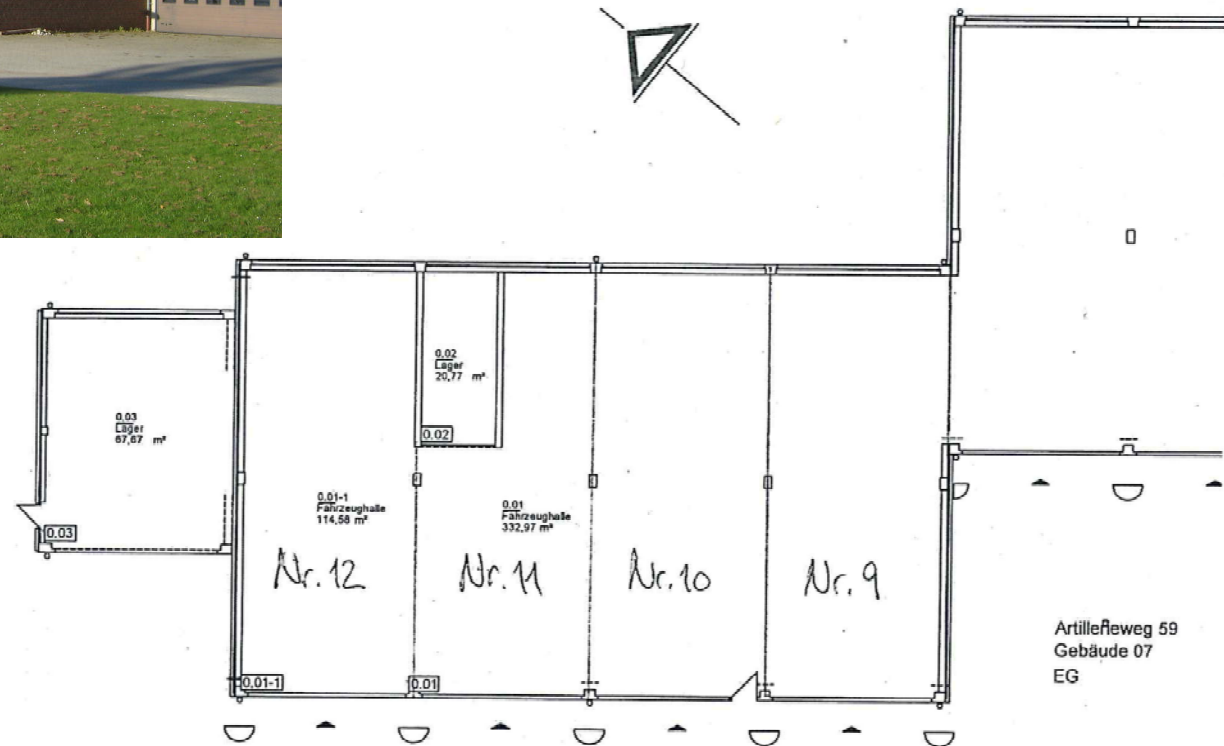
- Umzug an den Standort
Artillerieweg 59
- Umbau im Bestand
- Raumbedarf: 212 m²



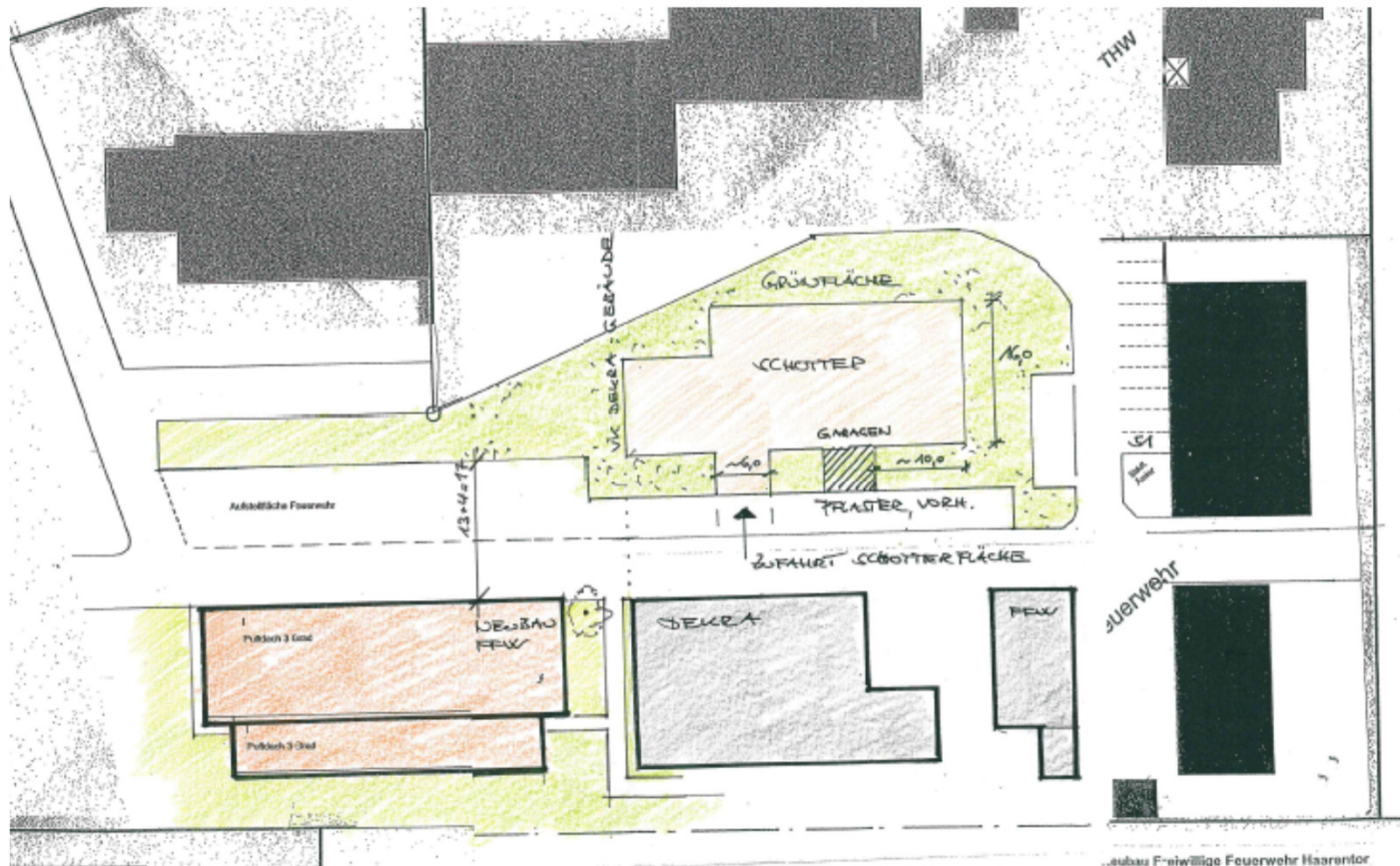


ARTILLERIEWEG 59 GRUNDRISS EG M 1:100 EGH EL. 20.02.17





Grün- und Schotterfläche



Übersicht Planung Stellplätze 11/2012
geändert: 03/09/13
M.1:500





Vielen Dank für Ihre
Aufmerksamkeit



Tagesordnung

1. Begrüßung und Einführung durch Herrn OB Krogmann
2. Kurze Vorstellung der Teilnehmerinnen und Teilnehmer
3. Präsentation möglicher Ersatzstandorte
4. Diskussion

KGU Pophankenweg - Lageplan



KGU Pophankenweg – Grundriss Erdgeschoss

